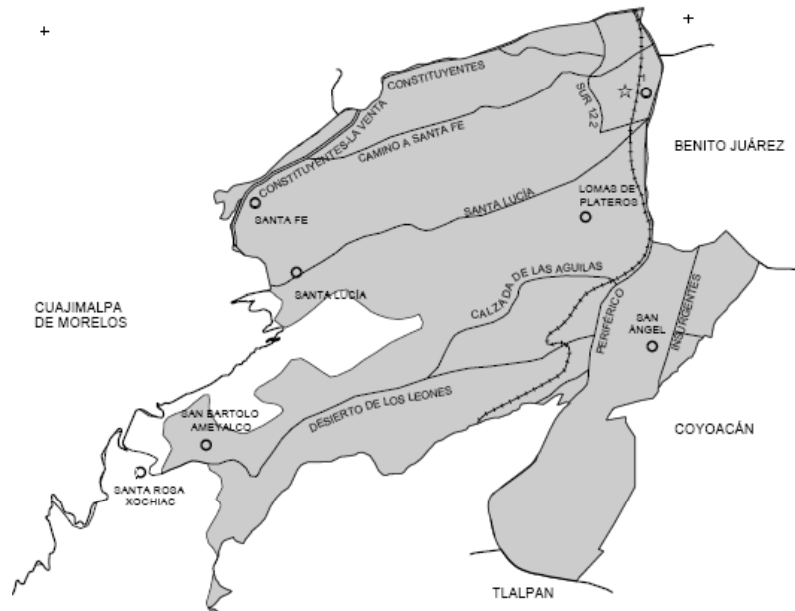


## VIALIDADES

TOTAL DE VIALIDADES 7  
LONGITUD 53.8 KM



### Problemática principal.

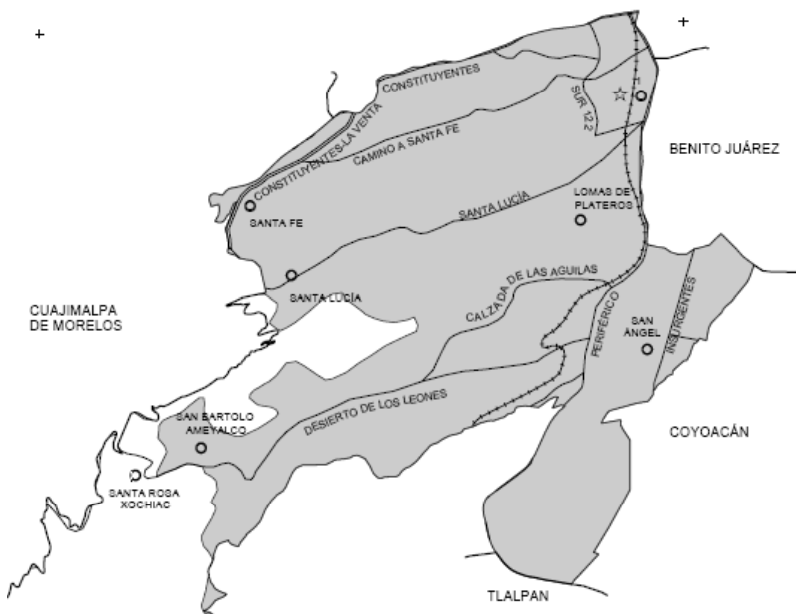
- Antigüedad.
- Vecindad con Complejo Santa Fé.
- Exceso de tránsito vehicular.
- Inadecuado sistema de Semáforos
- Exceso de Topes.
- Falta de estacionamientos.
- Falta de paradas oficiales.
- Falta de señalización.
- Problemas con el Transporte Público.
- Falta de educación Vial.
- Insuficiente Iluminación.



## VIALIDADES

TOTAL DE VIALIDADES 7  
LONGITUD 53.8 KM

**MONTO TOTAL REQUERIDO PARA  
DIGNIFICAR NUESTRAS VIALIDADES**  
**\$ 49,022,630**



VIALIDAD	LONGITUD
AV. VASCO DE QUIROGA	9 KM
AV. CENTENARIO	7.3 KM
AV. LAS AGUILAS	8.3 KM
AV. DESIERTO DE LOS LEONES	12.2 KM
AV TAMAULIPAS	7.8 KM
AV. TOLUCA	6.4 KM
AV. JALALPA	2.8 KM





Gobierno del Distrito Federal  
**Delegación Álvaro Obregón**

## FORTALECIMIENTO DE LA EDUCACIÓN MEDIA SUPERIOR

Se inició el proyecto de construcción de la escuela secundaria “La Cuesta”, en 2,673.60 m<sup>2</sup>, en un terreno de 3,500 m<sup>2</sup>. Comprende 5 edificios de 3 niveles cada uno.

No se trata de un propósito, mas bien es una realidad que demandan los aproximadamente 30,000 habitantes, para sus jóvenes que reclaman de otras opciones educativas. **Se requiere de una asignación de \$ 34´764,067.59 para la conclusión total del proyecto.**

Considerando la demanda actual de la zona en donde esta enclavada la construcción en mención, se ha llevado a cabo un análisis de campo del cual se ha concluido que la demanda actual más importante corresponde a la educación media superior, como resultado a la existencia de al menos ocho escuelas secundarias vecinas inmediatas a la construcción.

Por tal motivo, es importante reconsiderar el destino de este inmueble y ubicar en él la segunda escuela preparatoria de la Ciudad de México en Álvaro Obregón.



DELEGACIÓN  
ÁLVARO  
OBREGÓN

*¡El Gobierno de Todos!*



**SUPERFICIE DEL TERRENO**

**3,500.00 m<sup>2</sup>**

**SUPERFICIE CONSTRUIDA**

**2,673.60 m<sup>2</sup>**

**INVERSIÓN POR ETAPAS**

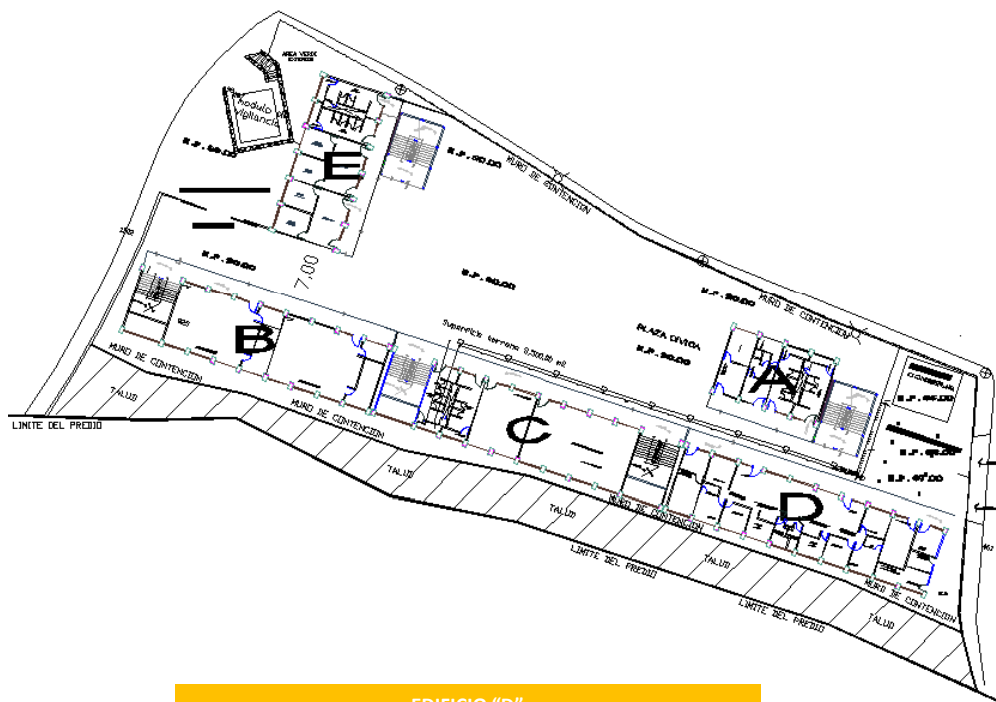
2006	\$ 6,154,232.67 c/IVA	<ul style="list-style-type: none"> <li>• CONFORMACIÓN DE TERRACERÍAS</li> <li>• CONSTRUCCIÓN DE MUROS DE CONTENCIÓN</li> <li>• ESTABILIZACIÓN DE TALUDES</li> </ul>
2007	\$ 5,825,622.61 c/IVA	<ul style="list-style-type: none"> <li>• OBRA CIVIL EDIFICIO "A"</li> <li>• ESCALERA METÁLICA</li> </ul>
2008	\$ 5,701,832.55 c/IVA	<ul style="list-style-type: none"> <li>• 1ª ETAPA EDIFICIO "D" (CIMENTACIÓN, PLANTA BAJA Y COLUMNAS 1er NIVEL)</li> <li>• CIMENTACIÓN EDIFICIO "C"</li> </ul>
2009	\$14,270,111.41 C/IVA	<ul style="list-style-type: none"> <li>• TERMINACIÓN DEL EDIFICIO "D"</li> <li>• TERMINACIÓN DEL EDIFICIO "C"</li> <li>• TERMINACIÓN DE EDIFICIO "A"</li> </ul>

**INVERSIÓN FALTANTE**

	\$ 34,764,067.59 C/IVA	<ul style="list-style-type: none"> <li>• CONSTRUCCIÓN DEL EDIFICIO "B"</li> <li>• CONSTRUCCIÓN DE L EDIFICIO "E"</li> <li>• PATIOS Y ÁREAS EXTERIORES</li> <li>• ACCESO PRINCIPAL</li> <li>• MOBILIARIO Y EQUIPO</li> <li>• TERMINACIÓN DE CASA DE CONSERJE</li> </ul>
--	------------------------	--



## SECUNDARIA LA CUESTA



### EDIFICIO "D"

PLANTA BAJA	1er NIVEL	2º NIVEL
Jefe de laboratorio	Aula 9	Jefatura de talleres
Área de Gob. T.M.	Aula 10	Aula 14
Área de Gob. T.V.	Aula 11	Aula 15
Sala de juntas	Aula 12	
Serv. Escolares	<b>Aula 13</b>	
Orientación vocacional		
Trabajo social		
Sanitarios		

### EDIFICIO "A"

PLANTA BAJA	1er NIVEL	2º NIVEL
w.c. hombres w.c. mujeres Bodega vespertino Bodega matutino Cooperativa	Taller de electrónica	Taller de corte y confección

### EDIFICIO "B"

PLANTA BAJA	1er NIVEL	2º NIVEL
Laboratorio 1 Laboratorio 2	Aula 1 Aula 2 Aula 3 Aula 4	Red escolar Taller de computación

### EDIFICIO "C"

PLANTA BAJA	1er NIVEL	2º NIVEL
w.c. mujeres w.c. hombres Sala de maestros Salón usos múltiples	Aula 5 Aula 6 Aula 7 Aula 8	Taller de taquimecanografía Taller de dibujo técnico

### CASA DEL CONSERJE

PLANTA BAJA
2 recamaras Baño Cocina Sala comedor

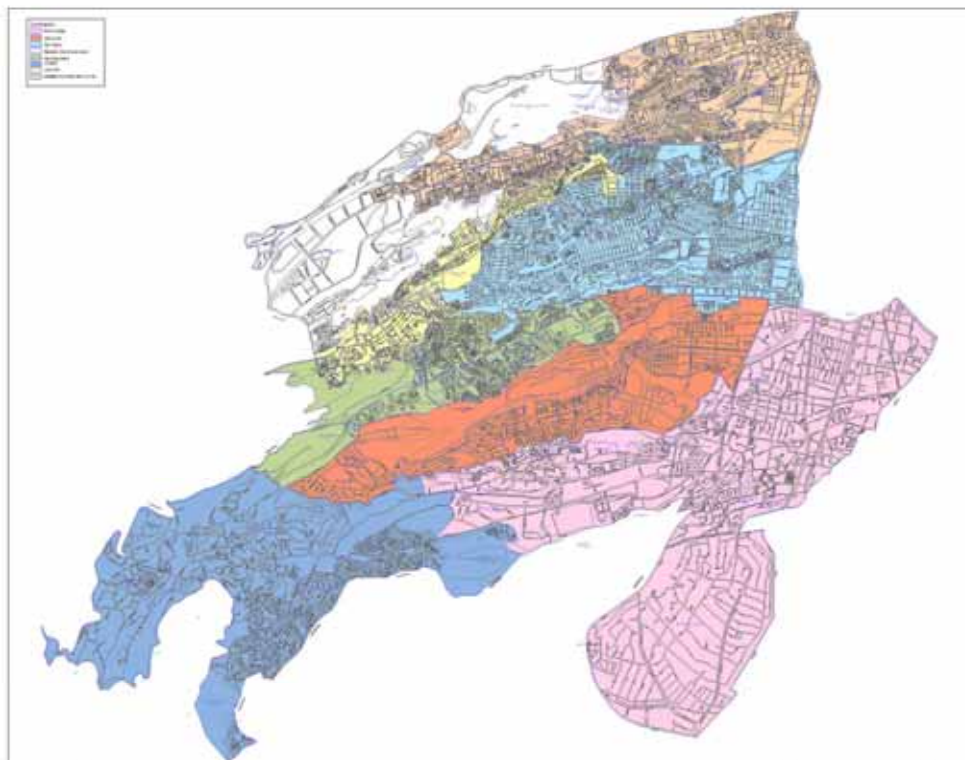
### EDIFICIO "E"

PLANTA BAJA	1er NIVEL	2º NIVEL
Jefatura de deportes Intendencia w.c. mujeres w.c. hombres	Biblioteca	Aula audiovisual



## COBERTURA DE LAS 7 DIRECCIONES TERRITORIALES DE LA DELEGACIÓN ÁLVARO OBREGÓN

Con la delimitación de 7 Direcciones Territoriales establecidos en los siguientes corredores que permitan abarcar la totalidad del territorio de la demarcación son:



## COBERTURA DE LAS 7 DIRECCIONES TERRITORIALES DE LA DELEGACIÓN ÁLVARO OBREGÓN

Con la delimitación de 7 Direcciones Territoriales establecidos en los siguientes corredores que permitan abarcar la totalidad del territorio de la demarcación son:

DIRECCIÓN TERRITORIAL	No. DE COLONIAS	POBLACIÓN TOTAL
• LA ERA	15	76,217
• SAN ANGEL	34	86,267
• CENTENARIO	36	60,779
• PLATEROS	6	13,182
• JALALPA	29	67,336
• TOLTECA	101	291,022
• LAS AGUILAS	16	36,143
	<b>GRAN TOTAL</b>	<b>554,729</b>



## RESUMEN DE NECESIDADES PRIORITARIAS PARA EL EJERCICIO PRESUPUESTAL 2010 (Millones de pesos con un decimal)

Obras de Mitigación de Protección Civil	800.0
Obras de recuperación de barrancas, ríos y presas	581.0
Rehabilitación Integral de Vialidades	50.0
Preparatoria en la Colonia el Mirador	35.0
Desconcentración Administrativa	50.0
<b>TOTAL</b>	<b>1,516.0</b>



## HUNDIMIENTO GENERADO POR EL COLAPSO DE UNA BÓVEDA DE UNA MINA SUBTERRÁNEA

**Ubicación:** Calle Ladera N° 5ª, Colonia Barrio Norte

Acciones para Mitigar Riesgos en la Calle Ladera y Calles Perimetrales de la colonia Barrio Norte, con una inversión de 19'410,000.00, que correrían a cargo de las siguientes áreas:

### Regeneración de minas

	Acción	Inversión	Dependencias Responsables y/o de Apoyo
1.1	Estudios de exploración geofísica, de tomografía eléctrica con una profundidad, de 25 a 30 mts. de profundidad; incluye dictámenes geotécnicos, estudios realizados por la facultad de ingeniería de la U.N.A.M.	\$ 5'000,000	Delegación Álvaro Obregón - UNAM
1.2	Perforaciones de 4" de diámetro, para acceder a la localización de lumbreras y realizar los levantamientos	\$1'000,000	Delegación Álvaro Obregón - UNAM
1.3	Proyectos topográficos para determinar el costo real para la rehabilitación de las minas.	\$ 6'000,000	Delegación Álvaro Obregón - UNAM



## HUNDIMIENTO GENERADO POR EL COLAPSO DE UNA BÓVEDA DE UNA MINA SUBTERRÁNEA

### Regeneración de vialidades

	Acción	Inversión	Dependencias Responsables y/o de Apoyo
2.1	Mantenimiento y conservación de concreto hidráulico de las calles de Ladera, Severo Maldonado y Flores Magón	\$4' 600,000	Secretaría de Obras
2.2	Conservación y mantenimiento de guarniciones y banquetas de la calle Ladera	\$500,000	Secretaría de Obras



## HUNDIMIENTO GENERADO POR EL COLAPSO DE UNA BÓVEDA DE UNA MINA SUBTERRÁNEA

### Seguridad Estructural

	Acción	Inversión	Dependencias Responsables y/o de Apoyo
3.1	Dictámenes de seguridad estructural de 6 casas afectadas por el colapso de la mina en calle ladera	\$130,000	Delegación Álvaro Obregón
3.2	Proyecto de restructuración de la casa 5-A de la calle ladera	\$ 30,000	Delegación Álvaro Obregón
3.3	Trabajos de restructuración de la casa 5-A de la calle ladera	\$350,000	Delegación Álvaro Obregón



## HUNDIMIENTO GENERADO POR EL COLAPSO DE UNA BÓVEDA DE UNA MINA SUBTERRÁNEA

### Rehabilitación de la Red de Agua Potable y Drenaje

	Acción	Lugar	Inversión	Dependencias Responsables y/o de Apoyo
4.1	Rehabilitación de la red de agua potable.	Calles Ladera, Benito Juárez, Central, And Benito Juárez, Cjon. Mina de Platino, And. La Quebrada, 2ª y 3ª Cda. de Central, Cjon Observatorio, 4º And Ladera, 1ª y 2ª Cda. de Ladera, 1er And. Central, Despertador Americano, 1er Cjon. de Ladera.	\$2'400,000	Sistema de Aguas de la Ciudad de México
4.2	Rehabilitación de la red de drenaje.	Calles Ladera, Benito Juárez, Central, And Benito Juárez, Cjon. Mina de Platino, And. La Quebrada, 2ª y 3ª Cda. de Central, Cjon Observatorio, 4º And Ladera, 1ª y 2ª Cda. de Ladera, 1er And. Central, Despertador Americano, 1er Cjon. de Ladera.	\$5'400,000	Sistema de Aguas de la Ciudad de México Secretaría de Obras



**Solicitud de Acuerdo:** Asignar a las áreas antes mencionadas los fondos para la aplicación de recursos por un monto de \$ 19,410,000, para la realización de acciones de mitigación de riesgos en la calle de Ladera y calles perimetrales de la Colonia Barrio Norte.

